



DELPLAN FOR NEDLASTINGSSTASJON AV SATELITTDATA I BARENTSBURG

| SAKSBEHANDLING | SAKSNR. | DATO | SIGN. |
|--|---------|----------|-------|
| Kunngjøring om oppstart av planarbeid | | 18.05.12 | |
| Offentlig ettersyn | | 15.06.12 | |
| Planforslag til godkjenning av Sysselmannen | | 11.07.12 | |
| Sysselmannens vedtak: | | | |
| PLANEN UTARBEIDET AV: | | | |
|  LPO arkitekter Vei 601 2A, 9171 Longyearbyen nord@lpo.no | | | |

Delplan til arealplan jmf. Svalbardmiljøloven 2002

§49-5 Forskningsområder

 Permanent forskningsområde

§49-6 Viktige ledd i kommunikasjonssystemet


 Samferdselsanlegg og teknisk infrastruktur

 Veg

§49-3 Kulturminne, natur- og friluftsområde

 Naturområde

Linjesymbol

 SvpGrense

 SvpFormålGrense

 Regulert senterlinje

Punktsymboler

 Avkjørsel

MÅLESTOKK 1:5000 I A3

